



Vyřizuje:

E-mail: petr.dundacek@t-mobile.cz

"Agroprojekce Litomyšl,
spol. s r.o."

Rokycanova 114,
Litomyšlské Předměstí,

Naše značka: **E44071/24**

V Praze dne: **26.7.2024**

Vyjádření a stanovení podmínek pro udělení souhlasu s umístěním stavby v ochranném pásmu sítě technické infrastruktury (TI) společnosti T-Mobile Czech Republic a.s.

Vydané podle § 101 ZÁKONA Č. 127/2005 Sb., o elektronických komunikacích a o změně některých souvisejících zákonů (zákon o elektronických komunikacích – dále jen ZEK), ve znění pozdějších předpisů a §161 zákona č. 183/2006 Sb., o územním plánování a stavebním řádu (stavební zákon) či dle dalších příslušných právních předpisů

Věc: Biokoridory a interakční prvky v k.ú. Radeč

Na základě předložených projektových podkladů dáváme **souhlasné stanovisko k vydání Územního souhlasu / rozhodnutí (Stavebního povolení)** a následně **souhlas s realizací stavby**.

Dle předložených dokladů nedojde ke kolizi s technickou infrastrukturou společnosti

T-Mobile Czech Republic a.s.

Toto stanovisko má platnost 1 rok a nelze prodloužit. Po uplynutí platnosti zadejte žádost o nové stanovisko na:
<https://ochranasiti.t-mobile.cz/vyjadreni/>



.....
Ochrana sítí
Technologický úsek


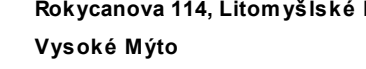

V další komunikaci nebo požadavku doplňujících dotazů, uvádějte do „Předmětu“ e-mailu vždy číslo jednací.

Příloha č. 1

Rekapitulace žádosti o vyjádření k existenci sítě elektronických komunikací

Číslo žádosti: **E44071/24**
Název stavby /akce: **Biokoridory a interakční prvky v k.ú. Radeč**
Datum podání žádosti: **26.7.2024**
Poznámka:


Žadatel

Firma / organizace: **"Agroprojekce Litomyšl, spol. s r.o."**
IČ: **64255611**
DIČ: 
Kontaktní osoba: 
Adresa: **Rokycanova 114, Litomyšlské Předměstí, 56601 Vysoké Mýto**
Město / obec: **Vysoké Mýto**
PSČ: **56601**
Stát:
E-mail:
Telefonní číslo: 

Stavebník

Firma / organizace: **Státní pozemkový úřad**
Kontaktní osoba: **Ing. Jitka Pecenová**
Adresa: **Husinecká 1024/11a, Žižkov, 13000 Praha 3**
Město / obec: **Praha**
PSČ: **13000**
Stát:
E-mail: **Trutnov.pk@spucr.cz**
Telefonní číslo: **+420 727 966 726**

Stavba

Výška nad terénem (metry): **50 m**
Projektant: 
Druh stavby: **Výsadba - revitalizace zeleně**
Hodnota projektu: **5 mil. Kč**
Měsíc zahájení stavby: **12/2024**
Měsíc ukončení stavby: **12/2026**

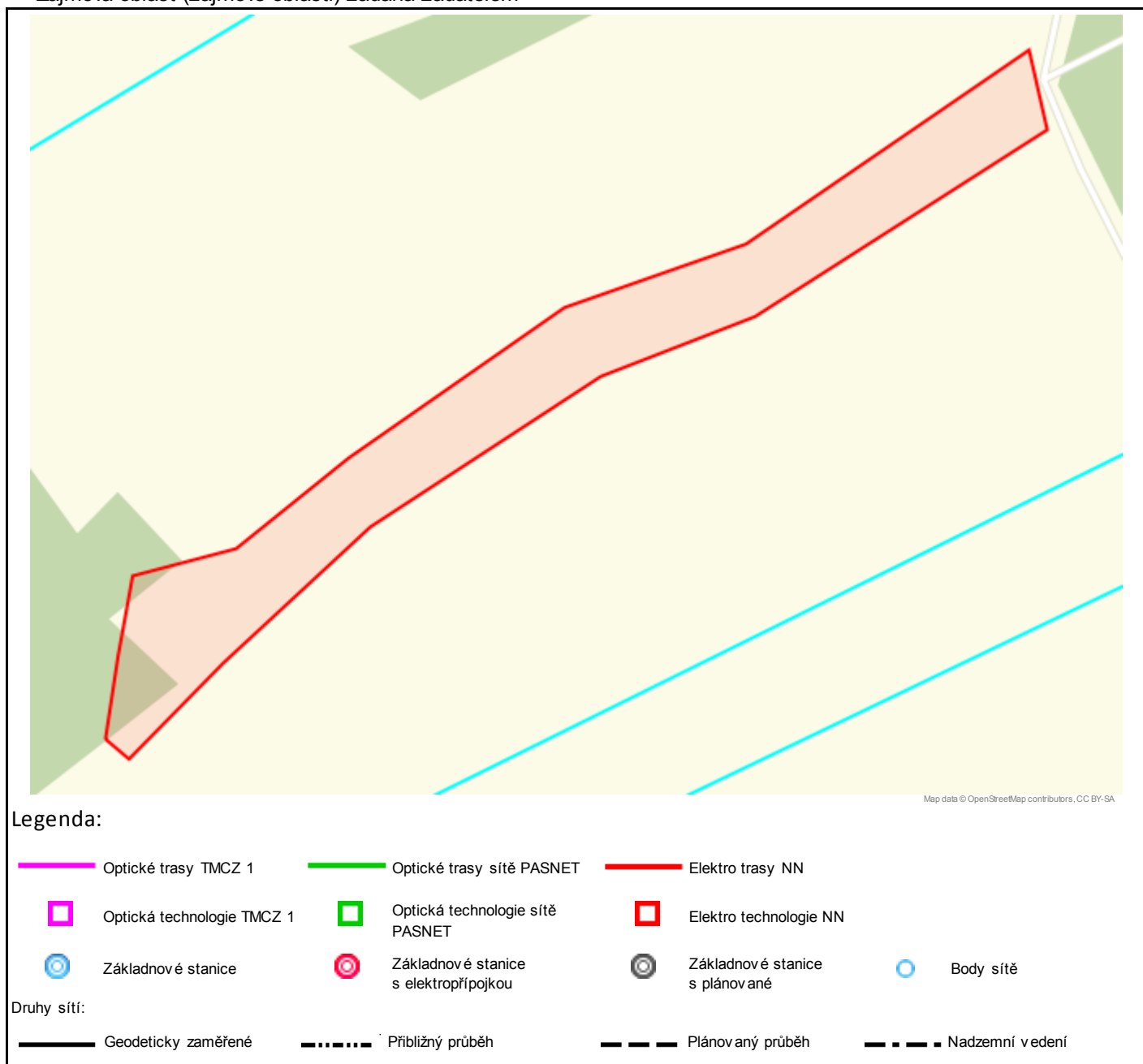
Odeslání stanoviska

E-mail: 

Příloha č. 2

Situační plánek

Zájmová oblast (zájmové oblasti) zadaná žadatelem



Geometrie zájmové oblasti (zájmových oblastí) žádosti ve formátu WKT a souřadnicovém systému S-JTSK. Zkopírováním textu lze geometrii zobrazit v jakémkoli softwaru podporujícím formát WKT.

```
POLYGON((-628479.547454436 -1012115.68953942,-628470.203182448 -1012081.61624924,-628460.278911631  
-1012049.13977562,-628415.854113055 -1012042.86027149,-628364.566865766 -1012010.62658699,-628267.27180579  
-1011958.53756237,-628188.571281447 -1011940.96912719,-628061.18847587 -1011874.04377199,-628057.49861315  
-1011908.10797157,-628188.311049448 -1011971.57605363,-628255.492917586 -1011988.96039122,-628358.83803421  
-1012040.34370731,-628426.694886972 -1012089.75406151,-628470.685242045 -1012125.13324026,-628479.547454436  
-1012115.68953942))
```